









### Tegnoforklaring

- A - Lekeskulptur (eksisterende)
- B - Oppholdsareal
- C - Sykkelparkeringer
- D - Busstop (eksisterende)
- E - HC-parkeringsplasser
- F - Korttid parkeringsplasser



### Vegetasjon

- 
-  Nytt tre  
 Eksisterende tre  
 Nye busker/stauder i privat areal  
 Nye busker/stauder/pyredegrass i offentligareal  
 Eksisterende plantefelter

## Møblering

-  Sirkulærbenk (Ø 2m)
-  Huske -benke
-  Rundbord med roterende stol
-  rektangulært bord og benker
-  Sirkulær plantekasser (Ø 1m)
-  Tak
-  Plantekasser med struktur for klatreplanter
-  Sittekanter av tre (stedsbygde)

-  25/161  
  
  

- Eieendomsgrenser  
 Gårds -og bruksnummer  
 Anleggsgrenser  
 Bussveien  
 Inngangen til bygningen

|      |      |                    |        |        |
|------|------|--------------------|--------|--------|
|      |      |                    |        |        |
|      |      |                    |        |        |
| Rev. | Dato | Revisjonen gjelder | Utført | Kontr. |

STAVANGER KOMMUNE  
IDRETT OG UTEMILJØ

Tjensvoll torg

## Situasjonsplan

|                |         |
|----------------|---------|
| Dato:          | Tegn.:  |
| 26.05.26       | 01      |
| Saksbehandler: | Kontr.: |
| DA             | ED      |

|            |    |
|------------|----|
| DA         | ED |
| Målestokk: |    |
| 1:200 (A1) |    |

|                        |      |
|------------------------|------|
| Prosjektnr.<br>3866088 |      |
| Tegning nr.            | Rev. |

Anbudstegning

O01

|      |  |
|------|--|
| Rev. |  |
|------|--|